















Legende FNP 2. Vorentwurf -Stand: 06/2011-













Bauflächen und Baugebiete

-  Wohnbauflächen
-  Gewerbliche Bauflächen
-  Industriegebiete
- GE Gewerbegebiete
- GI Industriegebiete
-  Regionaler Versorgungsort Industrie und produzierendes Gewerbe
-  Mischgebiete
- M gemischte Bauflächen
-  Kerngebiete
-  Dorfgebiete
-  Sonstige Sondergebiete
 - Handel
 - Klinik
 - Sport / Freizeit
 - Stadthalle / Messe
 - Forschung / Entwicklung / Behörden
 - Hochschule
-  Sonstige Sondergebiete m. hohem Grünanteil









Flächen, Anlagen und Einrichtungen für den Gemeinbedarf

-  Gemeinbedarfsflächen
-  Gemeinbedarfsflächen mit hohem Grünanteil
-  Öffentliche Verwaltungen
-  Schulen
-  Kindertagesstätte
-  Kirchen
-  Sozialen Zwecken dienende Gebäude und Einrichtungen
-  Gesundheitlichen Zwecken dienende Gebäude und Einrichtungen
-  Kulturellen Zwecken dienende Gebäude und Einrichtungen
-  Museum
-  Veranstaltungshaus
-  Bibliothek
-  sportlichen Zwecken dienende Gebäude und Einrichtungen
-  Feuerwehr





Flächen für Versorgungsanlagen und Abwasserbeseitigung

-  Ver- u. Entsorgungsanlagen
-  Ver- u. Entsorgungsanlagen mit hohem Grünanteil
-  Baufl. ohne zentr. Abwasserentsorgung
-  Abwasser
-  Wasser
-  Elektrizität
-  Gas
-  Fernwärme
-  Telekommunikation
-  Solaranlagen
-  Abfall
-  Ablagerung






Grün- u. Freiflächen

-  Grünflächen
-  Botanischer Garten
-  Sportplatz
-  Spielplatz
-  Freibad
-  Dauerkleingärten
-  Parkanlage
-  Friedhof












Flächen für die Landwirtschaft u. Wald, Wasserflächen

-  Flächen für die Landwirtschaft intensive und extensive Nutzungen Streuobstwiesen
-  Waldflächen und Flurgehölze
-  Wasserflächen
-  Flächen für Abgrabungen oder für die Gewinnung von Bodenschätzen

Flächen zum Schutz, zur Pflege und Entwicklung von Natur und Landschaft

-  Landschaftsschutzgebiet
-  FFH Gebiet
-  Flächen für Massnahmen zum Schutz, zur Pflege und zur Entwicklung von Boden, Natur und Landschaft
-  Umgrenzung von Erhaltungsbereichen nach § 172.1 Bau GB
-  Umgrenzung von Gesamtanlagen (Ensembles) die dem Denkmalschutz unterliegen

Verkehrsflächen

-  Flächen für den Luftverkehr
-  Landeplatz
-  Hubschrauberlandeplatz
-  Bahnanlagen
-  Bahnanlage geplant
-  Straßenbahn
-  Autobahn
-  Hauptverkehrsstraßen
-  Trassenfreihaltung Verkehr
-  Ruhender Verkehr
-  Trassenfreihaltung Verkehr außerorts

Herausgeber :

© Stadt Zwickau

Bauplanungsamt

Sachgebiet Stadtplanung

Katharinenstraße 11

08056 Zwickau

Telefon : (0375) 83 6115

Telefax : (0375) 83 6161