

### Geografische Lage

Die Stadt Zwickau liegt an der Zwickauer Mulde am Fuße des Erzgebirges. Sie ist die viertgrößte Stadt im Freistaat Sachsen.

tiefster Punkt	241 m über NN
höchster Punkt	444 m über NN
Höhe des Ortsmittelpunktes	262 m über NN

### Fläche

Fläche des Stadtgebietes	103 km <sup>2</sup>
Einwohner je Quadratkilometer	924

### Bevölkerung (31.12.2008)

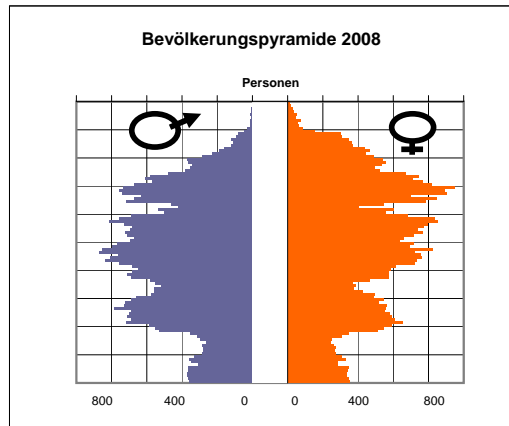
Einwohner mit Hauptwohnsitz	94 749
davon männlich	45 545
weiblich	49 204

davon Deutsche	93 121
Ausländer	1 628

Durchschnittsalter	46,8
--------------------	------

davon im Alter von ... Jahren	
0 bis 6	4 719
7 bis 15	5 013
16 bis 25	10 820
26 bis 40	16 393
41 bis 64	33 329
65 und älter	24 475

Einwohner mit Nebenwohnsitz	3 462
-----------------------------	-------



Natürliche und räumliche Bevölkerungsbewegung	(2008)
Geburten	739
Geburtenrate (Geborene je 1000 Einwohner)	7,7
Gestorbene	1 195
Sterberate (Gestorbene je 1000 Einwohner)	12,5

Eheschließungen	311
-----------------	-----

Zuzüge	3 545
Wegzüge	3 947
Umwzüge innerhalb Zwickaus	6 628

### Haushalte (31.12.2008)

Anzahl der Haushalte	48 930
davon Einpersonenhaushalte	19 444
Zweipersonenhaushalte	17 163
Dreipersonenhaushalte	7 740
Vierpersonenhaushalte	3 472
Haushalte mit fünf und mehr Personen	1 111

Haushalte mit Kindern unter 18	7 622
davon mit einem Kind	4 953
mit zwei Kindern	2 133
mit drei und mehr Kindern	536

### Arbeitsmarkt

Sozialversicherungspflichtig Beschäftigte (30.06.2008)	
am Arbeitsort Zwickau	46 052
am Wohnort Zwickau	32 812

Einpendler	25 546
darunter aus dem Kreis Zwickau	15 683

Auspendler	12 301
darunter in den Kreis Zwickau	5 405

Arbeitslose (Juni 2009)	6 603
-------------------------	-------

darunter Frauen	3 124
Langzeitarbeitslose	1 471
unter 25 Jahren	587
älter als 55 Jahre	1 278
Ausländer	172

Quote aller zivilen Erwerbspersonen im Bereich der Hauptagentur Zwickau	13,7%
---	-------

### Wirtschaft (2008)

Gewerbe	
Anmeldungen	930
Abmeldungen	844

Bruttowertschöpfung (2007) in Mio. €	2 713
--------------------------------------	-------

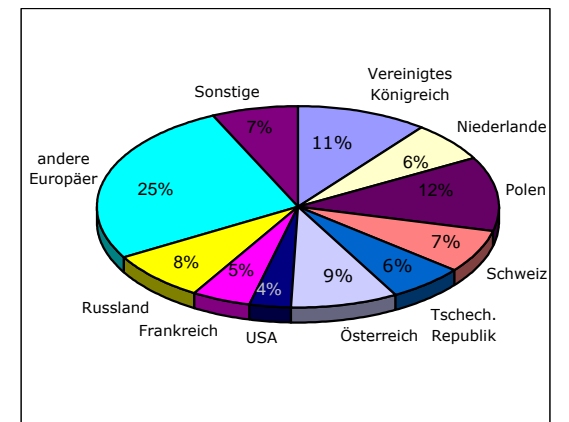
Verarbeitendes Gewerbe	
Betriebe (mind. 20 Beschäftigte)	53
Beschäftigte	11 422
Umsatz in Mio. €	5 047,6
Exportquote	59,2 %

Bauhauptgewerbe	
Betriebe (mind. 20 Beschäftigte)	7
Beschäftigte	293
Umsatz in Mio. €	29,7

Ausbaugewerbe	
Betriebe (mind. 20 Beschäftigte)	8
Beschäftigte	302
Umsatz in Mio. €	27,3

### Tourismus (2. Halbjahr 2008 und 1. Halbjahr 2009)

Ankünfte	61 977
darunter Ausländer	6 780
Übernachtungen	118 188
darunter Ausländer	13 705
durchschnittliche Übernachtungsdauer	1,9 Tage
Ausländer	2,0 Tage



Beherbergungsstätten	18 mit 1135 Betten
darunter Hotels	6 mit 800 Betten

## Bildung und Kultur

Allgemeinbildende und Berufsbildende Schulen  
(Schuljahr 2008/09)

Schulart	Anzahl	Schüler	Lehrer
Grundschulen	11	2 298	158
Mittelschulen	6	1 349	198
Gymnasien	3	1 829	195
Förderschulen	5	546	86
Berufsbildende Schulen	18	7 600	304

Hochschulen (Wintersemester 2008/09)

	Studierende
Westfälische Hochschule	4 824
Europa Fachhochschule Fresenius	121

Robert-Schumann-Konservatorium (2008)

Lehrkräfte	Belegungen
30	1 700

Stadtbibliothek (2008)

angemeldete Benutzer	5 304
Entleihungen	322 251
Medienbestand	150 755

Ratsschulbibliothek (2008)

Benutzer	1 572
----------	-------

Besucher ausgewählter Kultureinrichtungen (2008)

Theater Plauen-Zwickau / Spielstätten Zwickau	
große Spielstätten und Gewandhaus	55 294
Konzerte	10 606
Puppentheater	12 983
Kleine Bühne und Theater in der Mühle	9 184
Soziokulturelles Zentrum Alter Gasometer	38 662
Stadthalle	141 000
Konzert- und Ballhaus Neue Welt	85 000
Freilichtbühne	35 000
Robert-Schumann-Haus	11 274
August-Horch-Museum	70 848

Partnerstädte seit

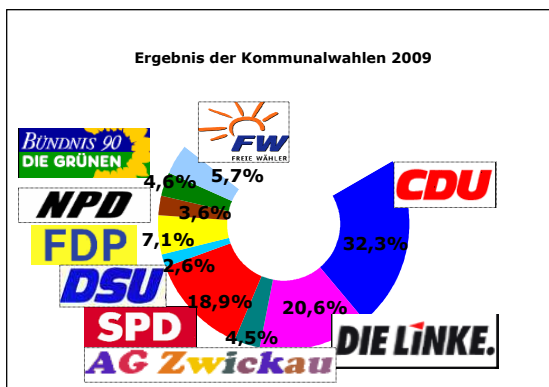
Jablonec nad Nisou	Tschechien	1971
Zaanstad	Niederlande	1987
Dortmund	Deutschland	1988

## Zwickau im Städtevergleich

(31.12.2008)

Stadt	Fläche km²	Einwohner mit Hauptwohnsitz		
		insgesamt	Ausländer	je km²
Jena	114	103 392	6,0%	903
Trier	117	104 640	9,0%	893
Gera	152	100 643	1,5%	662
Iserlohn	126	95 598	10,5%	762
<b>Zwickau</b>	<b>103</b>	<b>94 749</b>	<b>1,7%</b>	<b>924</b>
Schwerin	130	95 551	3,9%	732
Esslingen	46	91 573	20,2%	1 991

Oberbürgermeisterin: Dr. Pia Findeiß, gewählt 2008



Quellen: Statistisches Landesamt Sachsen, Agentur für Arbeit, Stadtverwaltung Zwickau, Deutscher Städtetag, Besucherstatistik der jeweiligen Einrichtung  
Herausgeber: Stadtverwaltung Zwickau  
Redaktion: Kommunale Statistikstelle  
Verwaltungszentrum, Haus 2  
Werdauer Straße 62  
08056 Zwickau  
Erschienen im Dezember 2009  
Tel.: 0375-831202-1205  
Fax: 0375-831212, 833333  
E-Mail: statistik@zwickau.de  
Druck: Stadtverwaltung Zwickau, Druckerei  
Auflage: 1.000  
Diese Druckschrift darf während eines Wahlkampfes weder von Parteien/Organisationen und Gruppen noch von Wahlwerbenden oder Wahlhelfern zum Zwecke der Wahlwerbung verwendet und nicht auf Wahlveranstaltungen ausgelegt oder verteilt werden. Ferner ist das Einlegen, Aufdrucken oder Aufkleben parteipolitischer Informationen oder Werbemittel untersagt.



## Zahlen & Fakten 2009

# Zwickau



**STADT ZWICKAU**

AUTOMOBIL- UND  
ROBERT-SCHUMANN-STADT