zuständige Behörde: **Stadtverwaltung Zwickau** **Tiefbauamt** **Sitz: Werdauer Straße 62** **Postfach 200 933** **08009 Zwickau**	Ort, Tag: Zwickau, 19.07.2022
Aktenzeichen: 6612 / 27 / 05000	Telefon: 0375 83-6672

Eintragungsverfügung für das Bestandsverzeichnis der

☐ **Gemeindestraßen** (Gemeindeverbindungs-, Ortsstraßen)
☐ **öffentliche Feld- und Waldwege**
☒ **beschränkt – öffentlichen Wege und Plätze**
☐ **Eigentümerwege**

Genaue Bezeichnung der Straße: **Tuchmacherdamm BÖW**

Stadt/Gemeinde: Zwickau | Landkreis:

I. Anlass

☐ **Erstmalige Anlegung des Bestandsverzeichnisses** (§ 54 Abs. 1, § 3 Abs. 1 SächsStrG)
(Rechtsgrundlage für die Eintragung der Straße bzw. des Weges ist § 53 SächsStrG)

☐ **Widmung** (§ 6 SächsStrG) ☐ **Umstufung** (§ 7 SächsStrG) ☐ **Einziehung** (§ 8 SächsStrG)

Verfügung vom (Abdruck bei den Verzeichnisakten)

☒ **Korrektur der Erstanlegung nach §§ 53, 54 SächsStrG**

II. Inhalt der Eintragung

In das Bestandsverzeichnis des Weges „Tuchmacherdamm BÖW" werden folgende Flurstücke (FS) eingetragen:
FS 1177/3, 1713/28, 1997/5, 1713/34, 1176/13, 1176/3, 1176/4 der Gemarkung Zwickau, sowie FS 18/13, 677/3, 677/6, 686/10, 677/8, 677/9, 335/1 und 687/4 der Gemarkung Pölbitz.

Anfangspunkt: Schlobigplatz (NK 0411027)
Endpunkt: Leipziger Straße BÖW 1 (NK 0225072)
Länge: 3035 m
Widmungsbeschränkung: Abschnitte 010 und 020, sowie 050 bis 290: gemeinsamer Geh- und Radweg; Abschnitte 030 und 040 Fußgänger frei

Der Lageplan ist Bestandteil der Eintragungsverfügung

III. An Verzeichnisführer zur Vollziehung der Eintragung

IV. Nach Eintragung Abdruck der Verfügung und des Wortlautes der Eintragung an:

a) (Gemeinde - entfällt, wenn Gemeinde das Bestandsverzeichnis selbst führt)

b)

Hinweis: Das Bestandsverzeichnis für die obenbezeichnete Straßenklasse liegt

in der Zeit vom: 11.08.2022	bis einschließlich: 10.02.2023
im / in Stadtverwaltung Zwickau, VWZ, Werdauer Straße 62, Haus 2, Zimmer 207/208	

während der Dienststunden zur Einsicht aus.

Rechtsbehelfsbelehrung:
Gegen diese Verfügung kann innerhalb eines Monats nach Bekanntgabe Widerspruch erhoben werden.
Der Widerspruch ist schriftlich oder zur Niederschrift bei der Stadt Zwickau, Verwaltungszentrum, Werdauer Str. 62, 08056 Zwickau (Postanschrift: Stadtverwaltung Zwickau, Postfach 200 933, 08009 Zwickau) einzulegen.

Sina-Marie Zimmermann
SB Wegeverwaltung/Dokumentation

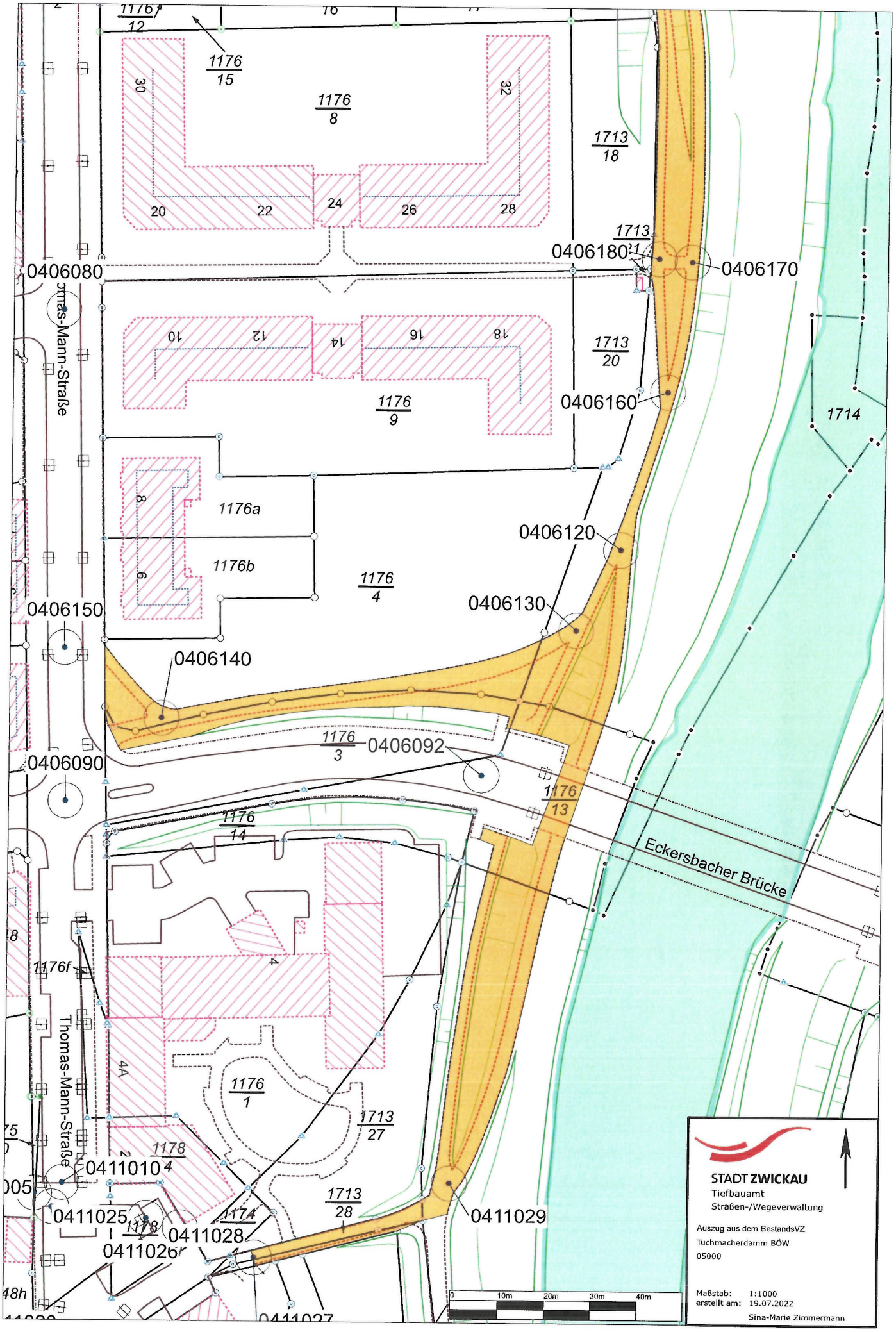
1176/12
1176/15
1176/8
1713/18
1713/21
0406180
0406170
0406080
Thomas-Mann-Straße
1713/20
0406160
1176/9
1714
1176a
1176b
0406120
1176/4
0406130
0406150
0406140
1176/3
0406092
0406090
1176/13
1176/14
Eckersbacher Brücke
1176f
Thomas-Mann-Straße
1176/1
1713/27
1178/4
0411010
1713/28
0411025
0411028
0411026
0411029
0411027
STADT ZWICKAU
Tiefbauamt
Straßen-/Wegeverwaltung
Auszug aus dem BestandsVZ
Tuchmacherdamm BÖW
05000
Maßstab: 1:1000
erstellt am: 19.07.2022
Sina-Marie Zimmermann
0 10m 20m 30m 40m

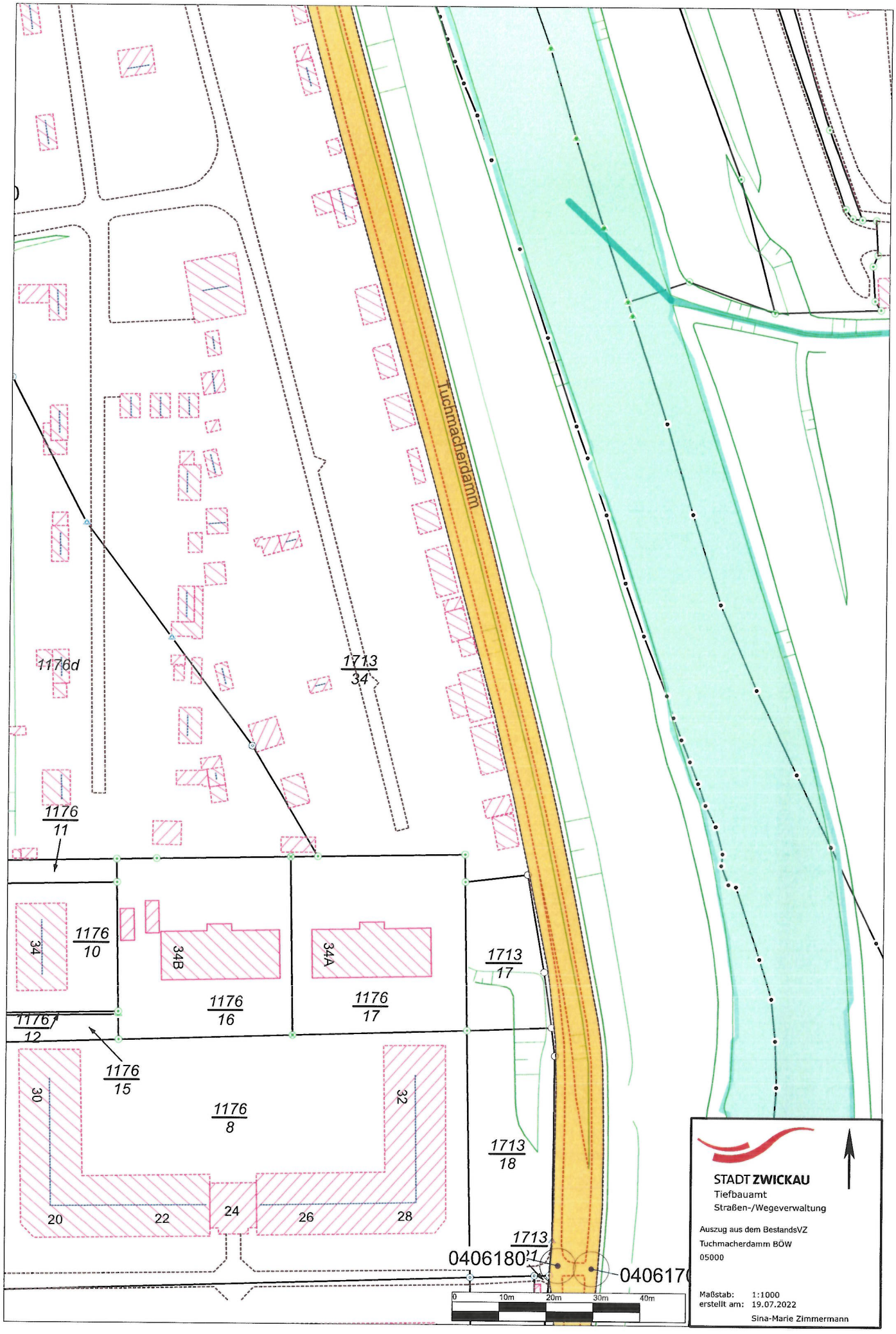
Tuchmacherdamm
1176d
1713
34
1176
11
1176
10
34
34B
34A
1713
17
1176
16
1176
17
1176
12
1176
15
30
1176
8
32
1713
18
20
22
24
26
28
1713
0406180
0406170
0
10m
20m
30m
40m
STADT ZWICKAU
Tiefbauamt
Straßen-/Wegeverwaltung
Auszug aus dem BestandsVZ
Tuchmacherdamm BÖW
05000
Maßstab: 1:1000
erstellt am: 19.07.2022
Sina-Marie Zimmermann

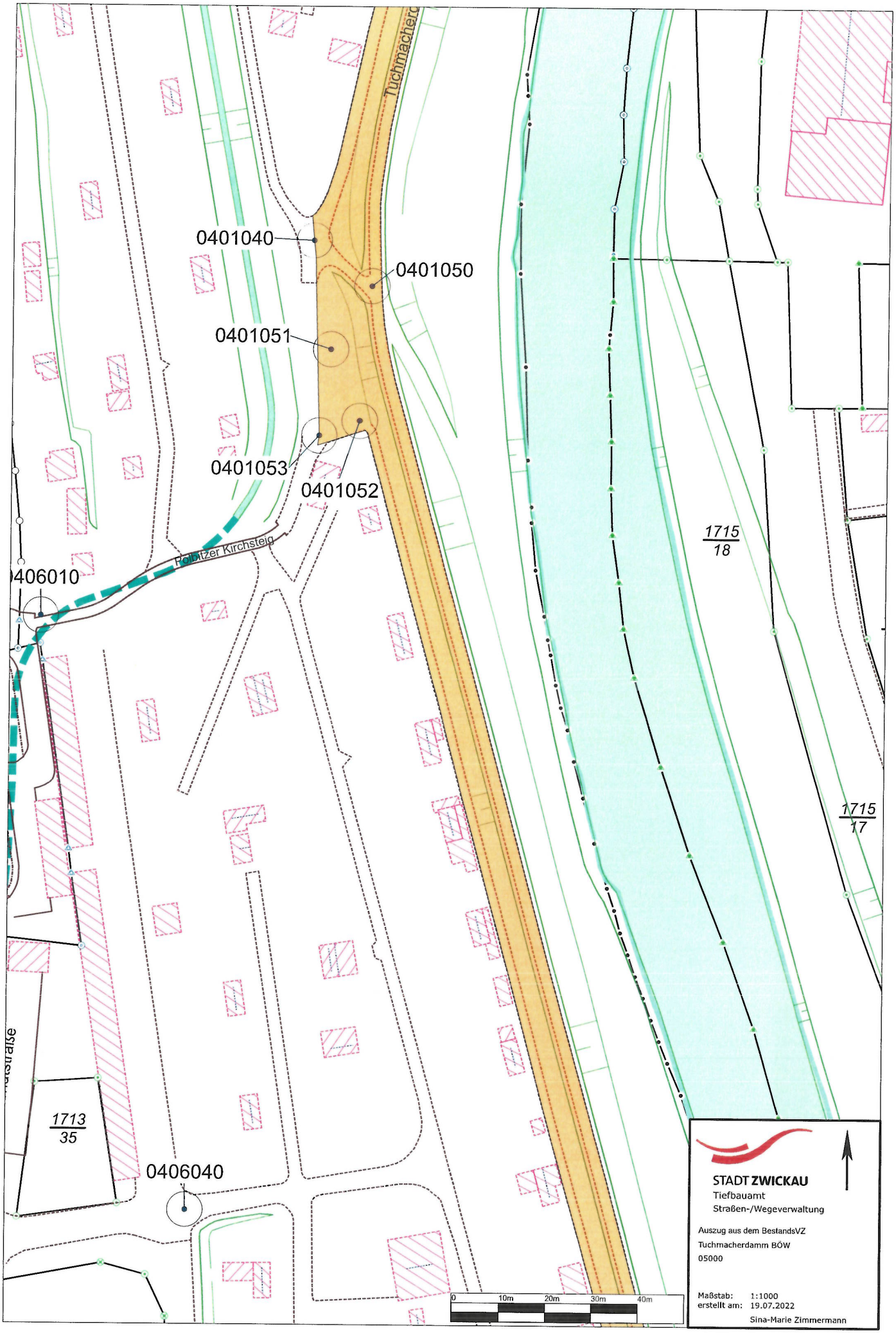
Tuchmacherd
0401040
0401050
0401051
0401053
0401052
Pöbitzer Kirchsteig
406010
1715
18
1715
17
1713
35
0406040
0
10m
20m
30m
40m
STADT ZWICKAU
Tiefbauamt
Straßen-/Wegeverwaltung
Auszug aus dem BestandsVZ
Tuchmacherdamm BÖW
05000
Maßstab: 1:1000
erstellt am: 19.07.2022
Sina-Marie Zimmermann

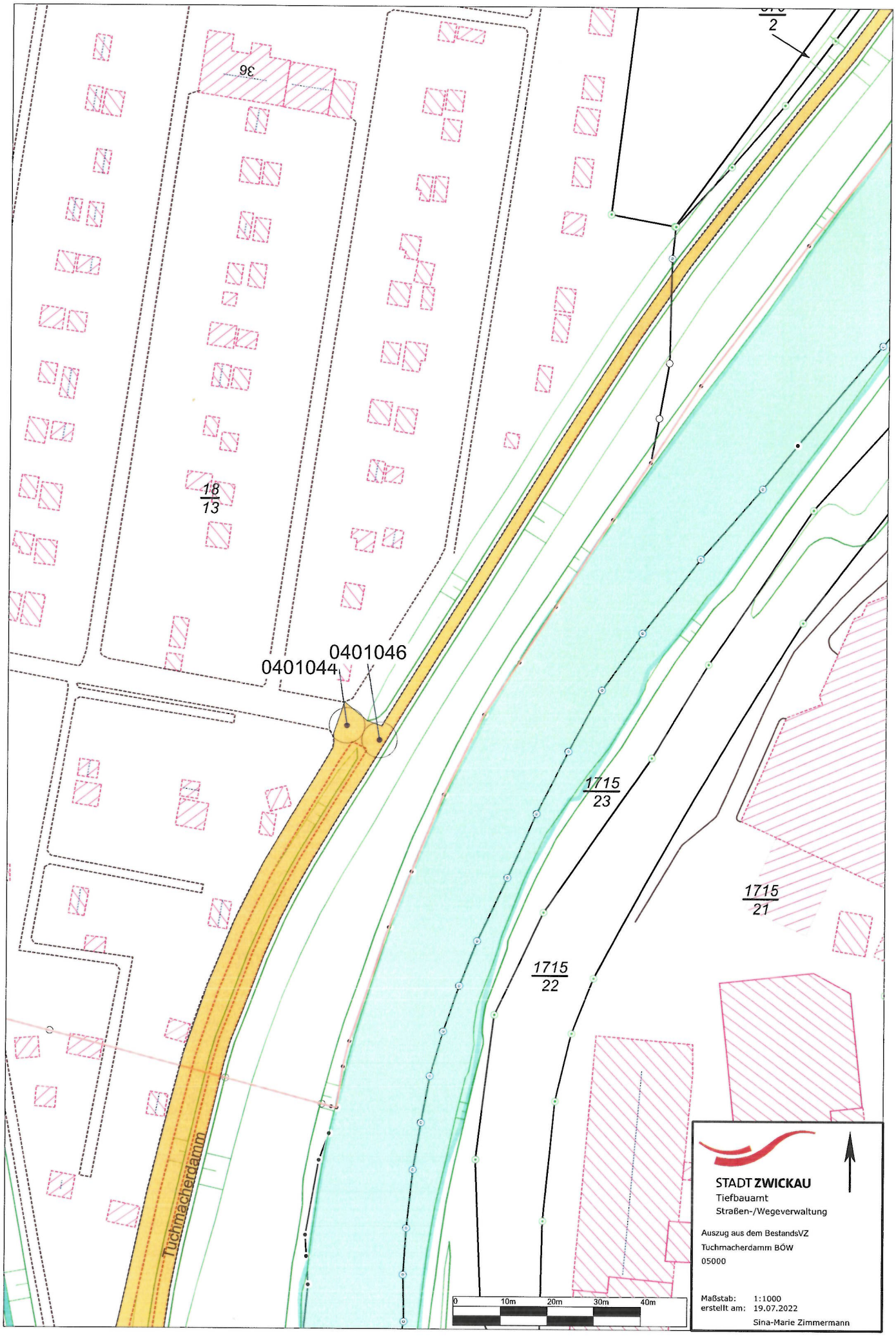
2
9ε
18
13
0401044
0401046
1715
23
1715
21
1715
22
Tuchmacherdamm
0
10m
20m
30m
40m
STADT ZWICKAU
Tiefbauamt
Straßen-/Wegeverwaltung
Auszug aus dem BestandsVZ
Tuchmacherdamm BÖW
05000
Maßstab: 1:1000
erstellt am: 19.07.2022
Sina-Marie Zimmermann

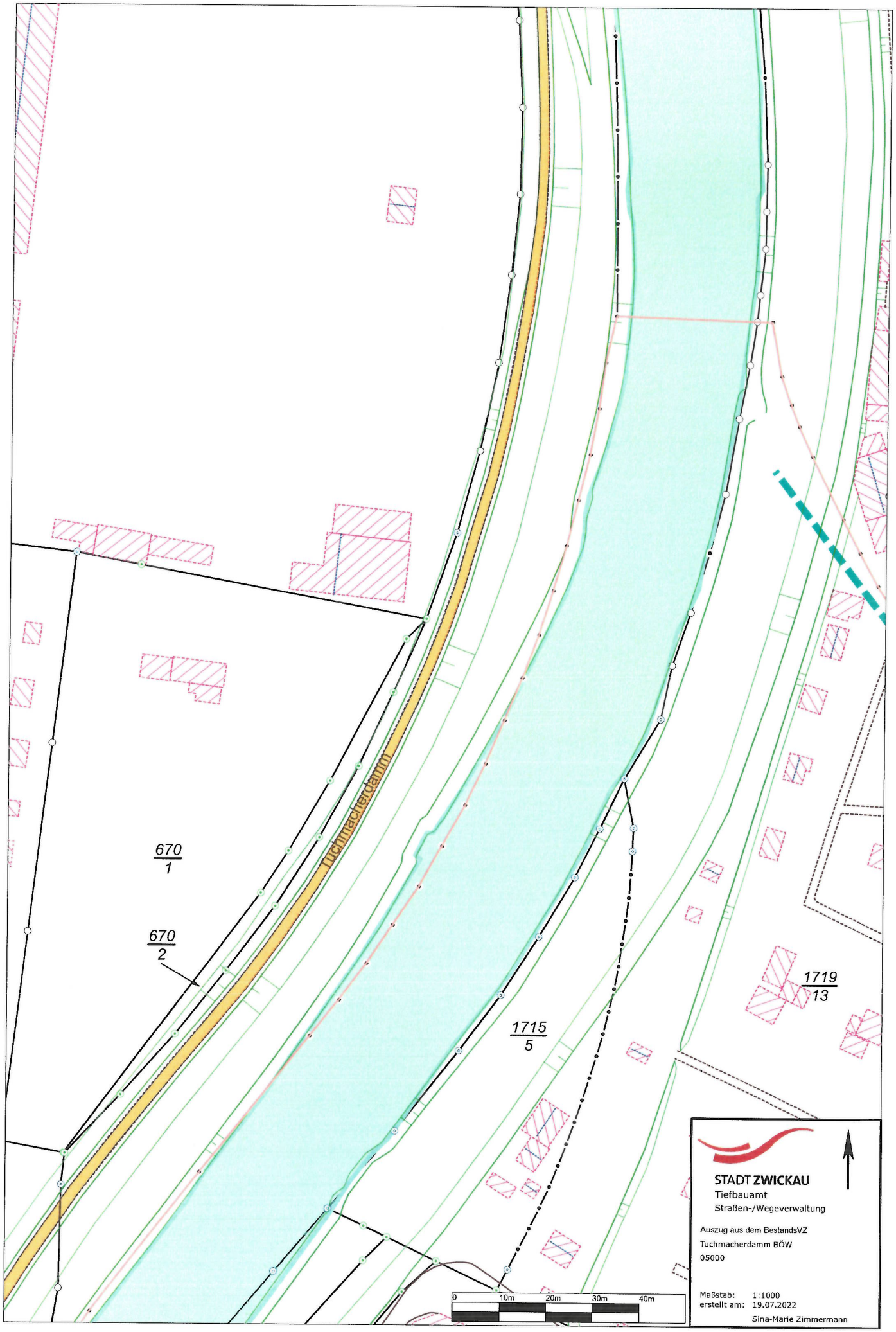
Tuchmacherdamm
670
1
670
2
1715
5
1719
13
STADT ZWICKAU
Tiefbauamt
Straßen-/Wegeverwaltung
Auszug aus dem BestandsVZ
Tuchmacherdamm BÖW
05000
Maßstab: 1:1000
erstellt am: 19.07.2022
Sina-Marie Zimmermann
0
10m
20m
30m
40m

108/8
108/5
108a
706/4
677/6
Tuchmacherdamm
677/3
110/5
18/2
34/1
0
10m
20m
30m
40m
STADT ZWICKAU
Tiefbauamt
Straßen-/Wegeverwaltung
Auszug aus dem BestandsVZ
Tuchmacherdamm BÖW
05000
Maßstab: 1:1000
erstellt am: 19.07.2022
Sina-Marie Zimmermann

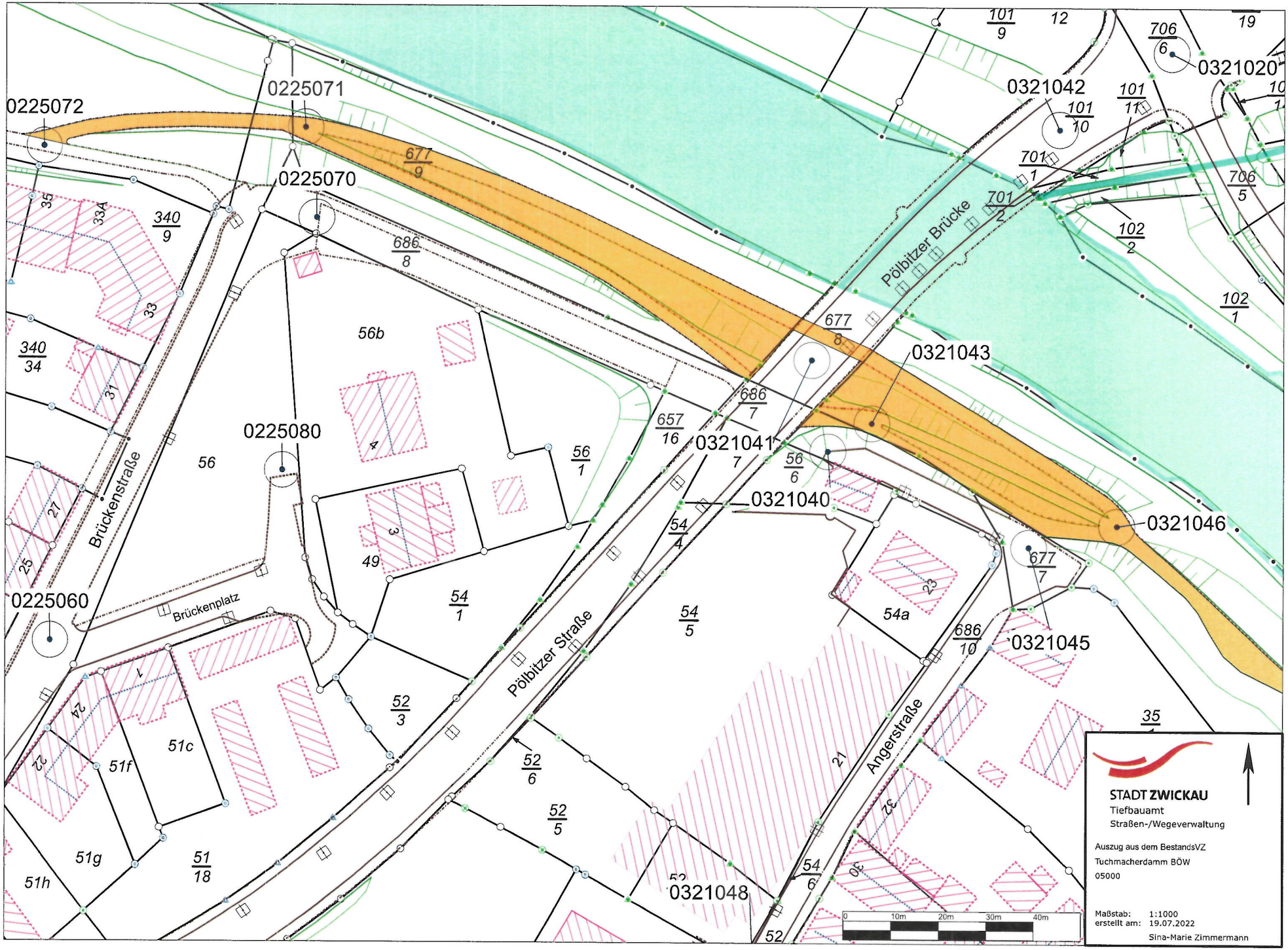
0225072
0225071
0225070
0225080
0225060
0321042
0321020
0321043
0321041
0321040
0321046
0321045
0321048
Pölbitzer Brücke
Brückenstraße
Brückenplatz
Pölbitzer Straße
Angerstraße
56b
56
49
54
54a
51c
51f
51g
51h
0 10m 20m 30m 40m
STADT ZWICKAU
Tiefbauamt
Straßen-/Wegeverwaltung
Auszug aus dem BestandsVZ
Tuchmacherdamm BÖW
05000
Maßstab: 1:1000
erstellt am: 19.07.2022
Sina-Marie Zimmermann