



STADT ZWICKAU

AUTOMOBIL- UND  
ROBERT-SCHUMANN-STADT

# Integriertes Stadtentwicklungskonzept INSEK Zwickau 2030 Fortschreibung

## Handlungsschwerpunkt Wasser, Naturschutz, Altlasten/ Bodenschutz

Karte 20

### Legende

Oberflächengewässer / Hochwasserschutz

- festgesetzte Überschwemmungsgebiete (Stand 06/2013)
- faktische Überschwemmungsgebiete (Stand 06/2013)

Bezug Wismut (Uran-Abbau)

- ehem. Aufbereitungsbetrieb und Halde
- ehem. Industrieabsetzanlagen

Bezug Steinkohlebergbau

- Bearbeitungsgebiet Standortsanierungskonzept
- Halden mit Bergbaubezug

Biotopvernetzungsplan

- Vorranggebiete
- Waldmehrung
- Waldumbau (realisierbare Maßnahme)

Biotopverzeichnis zum Stadtgebiet

(Ergebnisse landesweite selektive Biotopkartierung (2. Durchgang))

- besonders geschützte Biotope (Punkt, Linie, Fläche) - Zahl -  
Die Zahl entspricht dem Biotoptyp entsprechend der  
Referenzliste nach §26 SachsNatSchG
- Waldbiotop (Linie, Fläche) - "w"
- Offenlandbiotop (Punkt, Linie, Fläche) - "w" oder "p"  
"w" = sonstiges wertvolles Biotop  
"p" = potentiell wertvolles Biotop

durch städtischen und regionalen Verkehr hochbelastete  
Haupterschließungsstraßen

- Magistralen mit hohem städtebaulichen Handlungsbedarf

Referenzliste der nach §26 SachsNatSchG besonders  
geschützten Biotope

Biotoptyp	Definition
1	Moor
2	Sümpfe
3	Röhrichte
4	seggen- und binsenreiche Nasswiesen
5	Bruchwälder
6	Moorwälder
7	Sumpfwälder
8	Auwälder
9	Quellbereiche
10	natürliche und naturnahe Bereiche fließender Binnengewässer einschließlich ihrer Ufer und der dazugehörigen uferbegleitenden natürlichen und naturnahen Vegetation und regelmäßig vom Gewässer überschwemmten Bereiche
11	Altarme fließender Gewässer
14	Trocken- und Halbtrockenrasen
15	magere Frisch- oder Bergwiesen
16	Borstgrasrasen
17	Wacholder-, Ginster- oder Zwergstrauchheide
18	Gebüsche und naturnahe Wälder trockenwarmer Standorte einschließlich ihrer Staudenräume
19	höhlenreiche Altholzinseln und höhlenreiche Einzelbäume
20	Schlucht-, Blockhalden- oder Hangschuttwälder
21	offene Felsbildungen
22	offene natürliche Block- und Geröllhalden
23	offene Binnendünen
24	Streuobstwiesen
25	Stollen früherer Bergwerke
26	Steinrücken
27	Hohlweg
28	Trockenmauer
29	Schwermetallrasen
30	Serpentinitfelsfluren
31	Löß- und Lehmwände
32	natürliche und naturnahe Bereiche stehender Binnengewässer einschließlich ihrer Ufer und ihrer natürlichen und naturnahen Verlandungsbereiche

Neumarkt 9  
04109 Leipzig  
0341/ 225 277- 0  
0341/ 225 277-21

Stadtverwaltung Zwickau  
Geschäftskreis Oberbürgermeisterin  
Stabsstelle Stadtentwicklung

Hauptmarkt 1  
08056 Zwickau

Telefon: (0375) 83 1800  
Telefax: (0375) 83 1818

Kartengrundlage: Stadtgrundkarte Stadt Zwickau  
Kartographie: Bauplanungsamt, SG Vermessung/ Kartographie/ Geoinformation  
fachliche Grundlagen: gemäß Fachplanungen  
Darstellung auf der Grundlage des Sachsischen  
Landesamtes für Umwelt, Landwirtschaft und  
Geologie und des Staatsbetriebes Sachsenforst

hergestellt am: 2013 09 23

- Stadtgebiet
- ausgewählte Grünflächen
- Fließ- und Stehgewässer



0 500 1.000 2.000 Meter





STADT ZWICKAU

AUTOMOBIL- UND  
ROBERT-SCHUMANN-STADT

# Integriertes Stadtentwicklungskonzept INSEK Zwickau 2030 Fortschreibung

## Handlungsschwerpunkt Klima, Lärm und Verkehr

Karte 21

### Legende

ausgeprägt thermische Windsysteme

← Ventilationbahn

→ Kaltluftströmung

Tag-Abend-Nacht-Lärmindex  
Belastigung durch Umgebungslärm für Hauptverkehrsstraßen  
(24h-Mittelwert 2011)

DEN Pegel dB(A)	
> 35	
>35-40	
>40-45	
>45-50	
>50-55	
>55-60	
>60-65	
>65-70	
>70-75	
>75	

durch städtischen und regionalen Verkehr hochbelastete  
Haupterschließungsstraßen

■ ■ ■ Magistralen mit hohem städtebaulichen Handlungsbedarf

Straßenkategorien

Autobahn

Bundesstraße

Staatsstraße

Kreisstraße

Stadtgebiet

ausgewählte Grünflächen

Fließ- und Stehgewässer

Neumarkt 9  
04109 Leipzig  
0341/ 225 277- 0  
0341/ 225 277-21

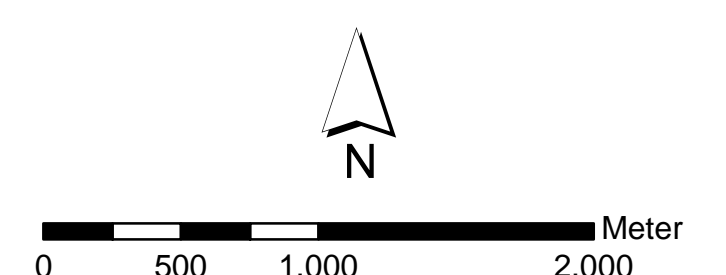
Stadtverwaltung Zwickau  
Geschäftskreis Oberbürgermeisterin  
Stabsstelle Stadtentwicklung

Hauptmarkt 1  
08056 Zwickau

Telefon: (0375) 83 1800  
Telefax: (0375) 83 1818

Kartengrundlage: Stadtgrundkarte Stadt Zwickau  
Kartographie: Bauplanungsamt, SG Vermessung/ Kartographie/ Geoinformation  
fachliche Grundlagen: gemäß Fachplanungen

hergestellt am: 2013 09 23







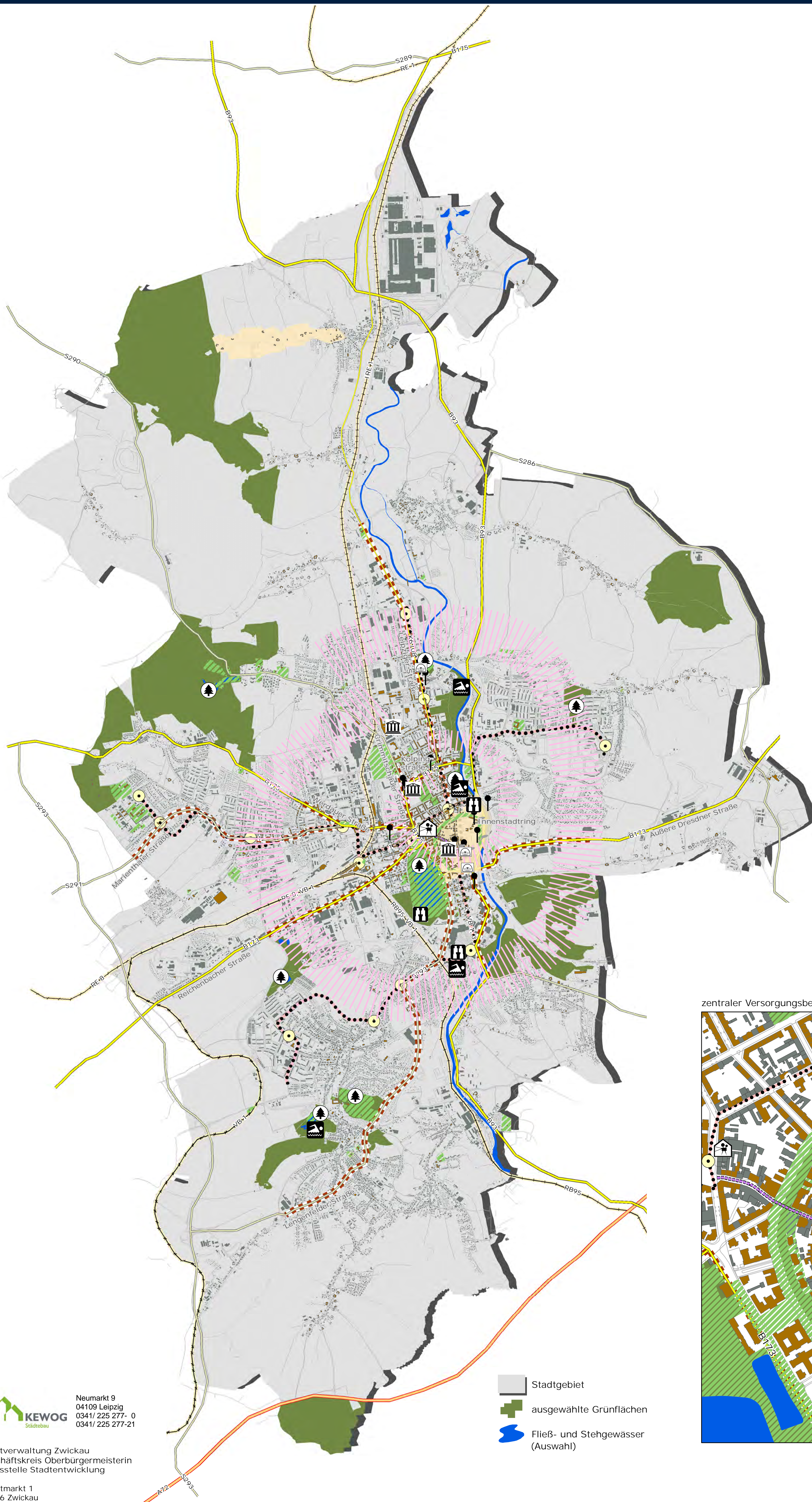
STADT ZWICKAU

AUTOMOBIL- UND  
ROBERT-SCHUMANN-STADT

# Integriertes Stadtentwicklungskonzept INSEK Zwickau 2030 Fortschreibung

## Handlungsschwerpunkt Kultur & Freizeit

Karte 22



### Legende

- Museum
- Theater
- Veranstaltungsstätte
- Kino
- Bad
- Park
- Sonstiges
- Konzentrationsbereiche übergeordneter Einrichtungen im Kontext Kultur und Freizeit
- Fußgängerzone
- §2 und §21 SächsDSchG
  - Denkmalschutzgebiet
  - Gartendenkmal
  - Kulturdenkmale
- durch städtischen und regionalen Verkehr hochbelastete Haupteerschließungsstraßen
  - Magistralen mit hohem städtebaulichen Handlungsbedarf
- Straßenkategorien
  - Autobahn
  - Bundesstraße
  - Staatsstraße
  - Kreisstraße
- ÖPNV / SPNV
  - Interregio
  - Regionalbahn
  - Regionalexpress
  - Vogtlandbahn
  - Straßenbahn
  - Haltepunkte (bes. Umstiegsfunktion)



Neumarkt 9  
04109 Leipzig  
0341/ 225 277- 0  
0341/ 225 277-21

Stadtverwaltung Zwickau  
Geschäftskreis Oberbürgermeisterin  
Stabsstelle Stadtentwicklung

Hauptmarkt 1  
08056 Zwickau

Telefon: (0375) 83 1800  
Telefax: (0375) 83 1818

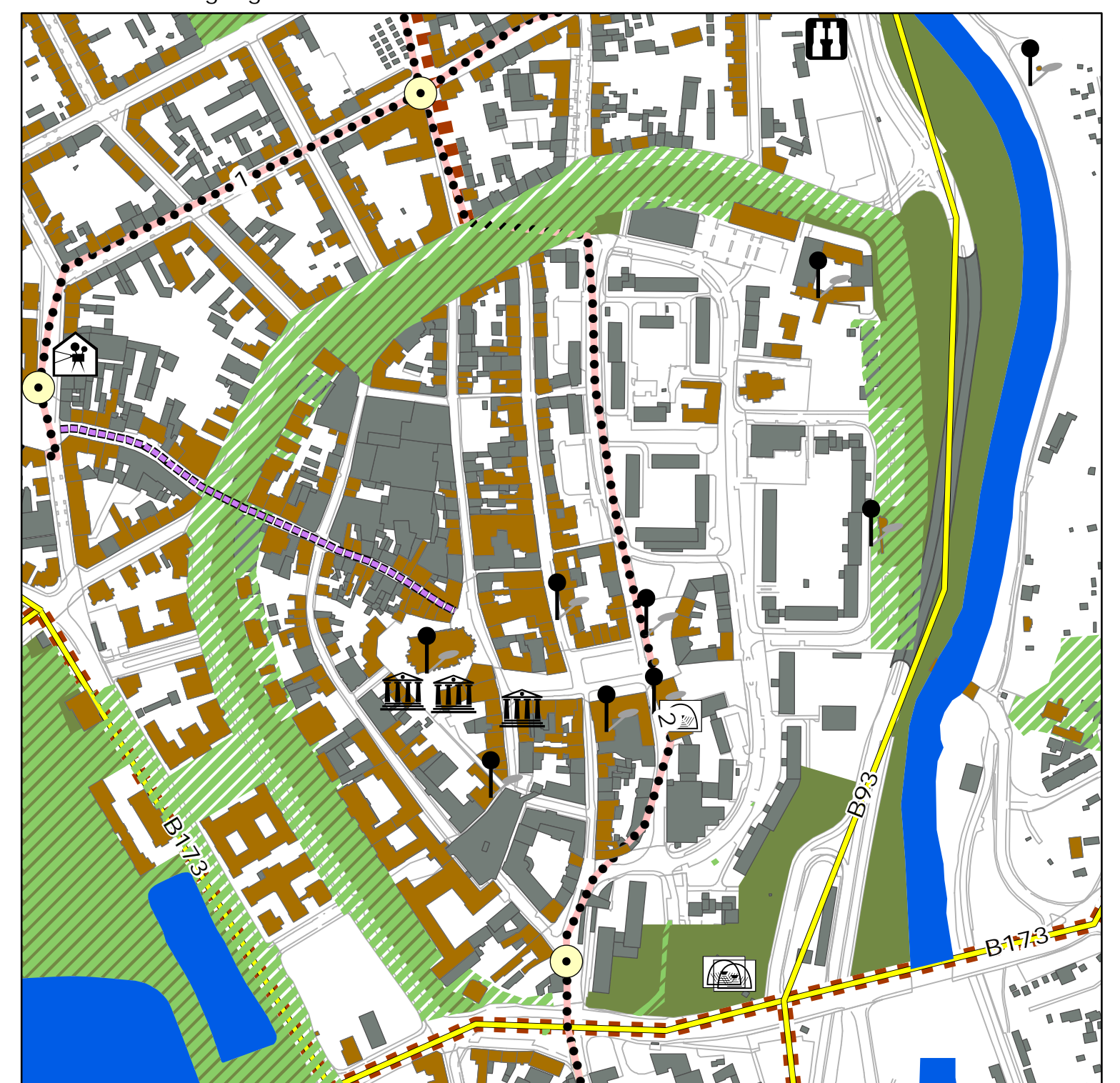
Kartengrundlage: Stadtgrundkarte Stadt Zwickau  
Kartographie: Bauplanungsamt, SG Vermessung/ Kartographie/ Geoinformation  
fachliche Grundlagen: gemäß Fachplanungen

hergestellt am: 2013 09 23

- Stadtgebiet
- ausgewählte Grünflächen
- Fließ- und Stehgewässer (Auswahl)

0 500 1.000 2.000 Meter

### zentraler Versorgungsbereich "Innenstadt"



0 100 200 Meter