



STADT ZWICKAU

Anliegerversammlung

am 13. 01. 2015 18.00 Uhr
Rathaus Zwickau, Bürgersaal

Sanierungsgebiet „Zentrumsnahe Nordvorstadt“ in Zwickau

**Neugestaltung und Erneuerung Kreisigstraße
zwischen Moritzstraße und Dr.-Friedrichs-Ring**

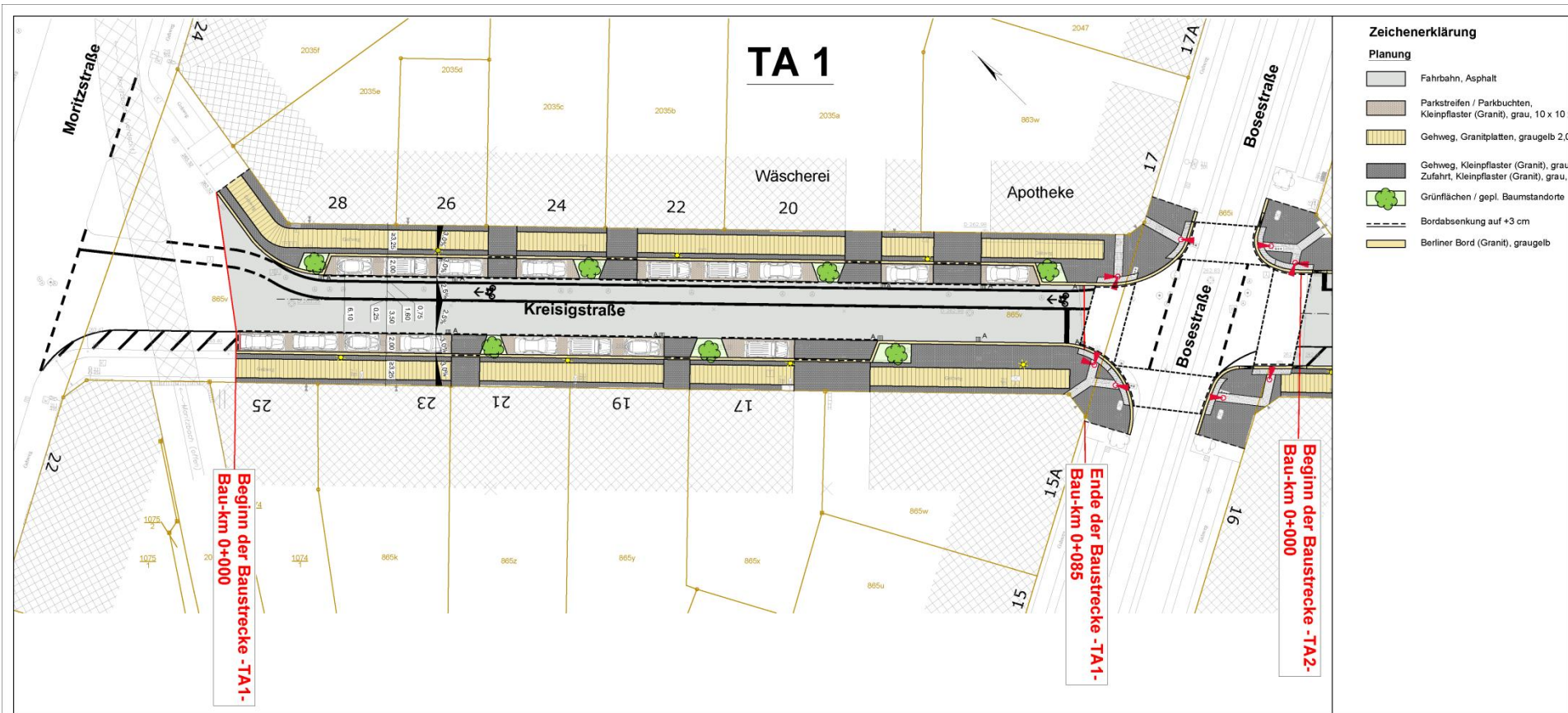
Leitung der Anliegerversammlung: Herr T. Pühn, Amtsleiter Tiefbauamt Zwickau

Neugestaltung und Erneuerung Kreisigstraße zwischen Moritzstraße und Dr.-Friedrichs-Ring



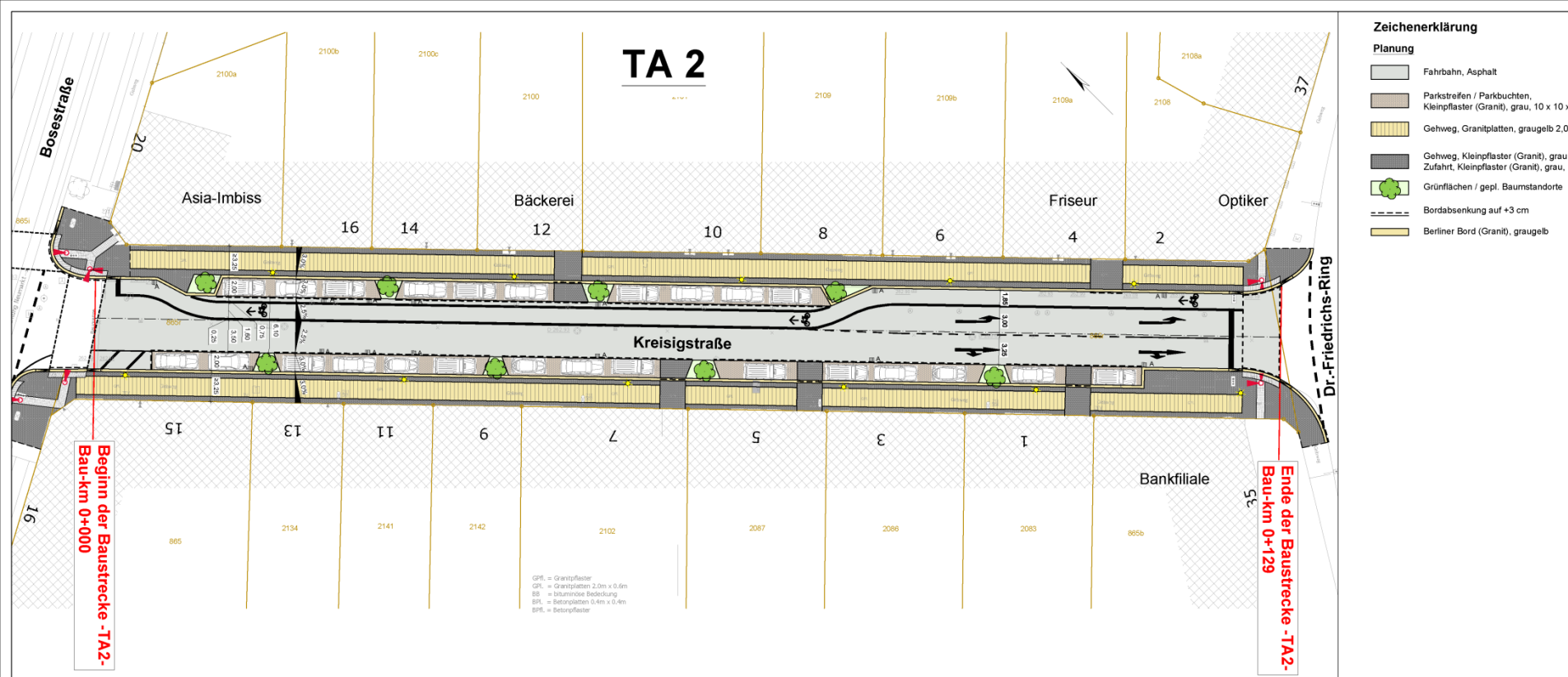
- Die Kreisigstraße liegt im förmlich festgelegten Sanierungsgebiet „Zentrumsnahe Nordvorstadt“.
- Die Neugestaltung und umfassende Sanierung von Straßen, Wegen und Plätzen ist eines der grundlegenden städtebaulichen Erneuerungsziele im Sanierungsgebiet.
- Geplant ist der grundhafte Ausbau mit insgesamt 214 m Länge. Dieser gliedert sich in 2 Teilabschnitte: Moritzstraße / Bosestraße und Bosestraße / Dr.-Friedrichs-Ring bei gleichzeitiger Neugestaltung des Straßenquerschnittes.
- Die Maßnahme wird mit Mitteln aus dem Bund-Länder-Programm „Städtebauliche Sanierungs- und Entwicklungsmaßnahmen (SEP)“ gefördert.

Neugestaltung und Erneuerung Kreisigstraße zwischen Moritzstraße und Dr.-Friedrichs-Ring



Neugestaltung und Erneuerung Kreisigstraße zwischen Moritzstraße und Dr.-Friedrichs-Ring

STADT ZWICKAU

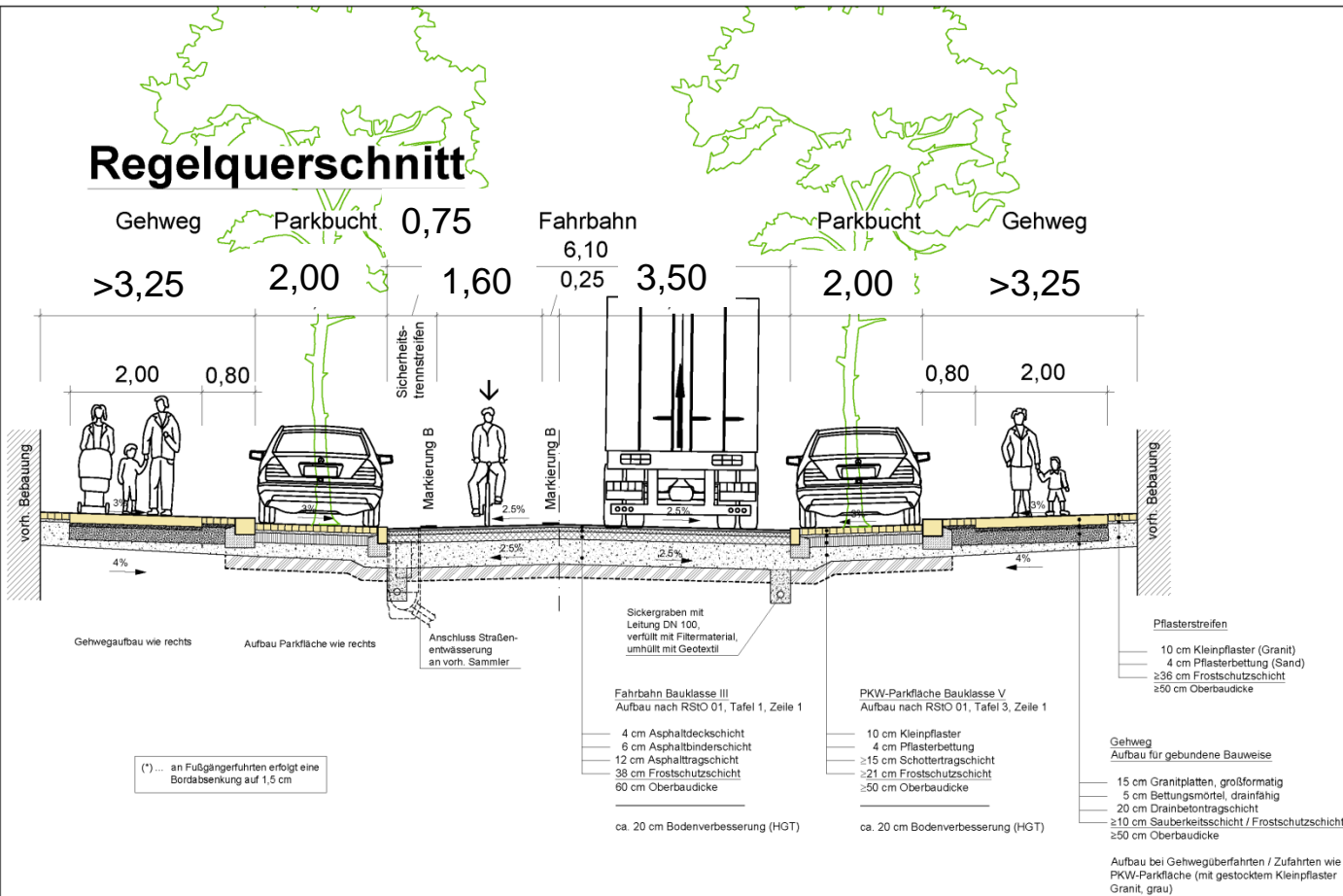


Folgende Maßnahmen werden im Einzelnen umgesetzt:

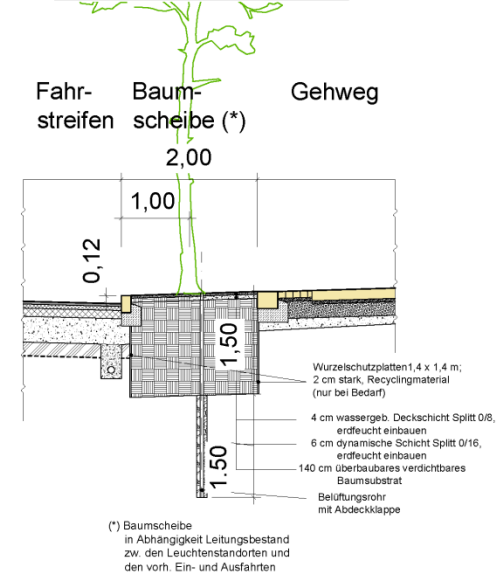
- Beibehaltung der Einbahnstraßenregelung mit reduzierter Fahrbahnbreite
- Anlage eines Radfahrstreifens in Gegenrichtung
- Herstellung von Parkbuchten beidseitig (neu 42 Stellplätze, vorh. 43 Stellplätze)
- Aufwertung des Straßenraumes durch Pflanzung von Straßenbegleitgrün
- Erneuerung der Lichtsignalanlagen an Bosestraße und Dr.-Friedrichs-Ring mit Anlage von gesicherten Querungsstellen für Fußgänger mit taktilen Belägen
- Herstellung von Barrierefreiheit für mobilitätsbehinderte Menschen
- Erneuerung Niederspannungskabel in beiden Gehwegen im TA 2

Neugestaltung und Erneuerung Kreisigstraße zwischen Moritzstraße und Dr.-Friedrichs-Ring

Regelquerschnitt



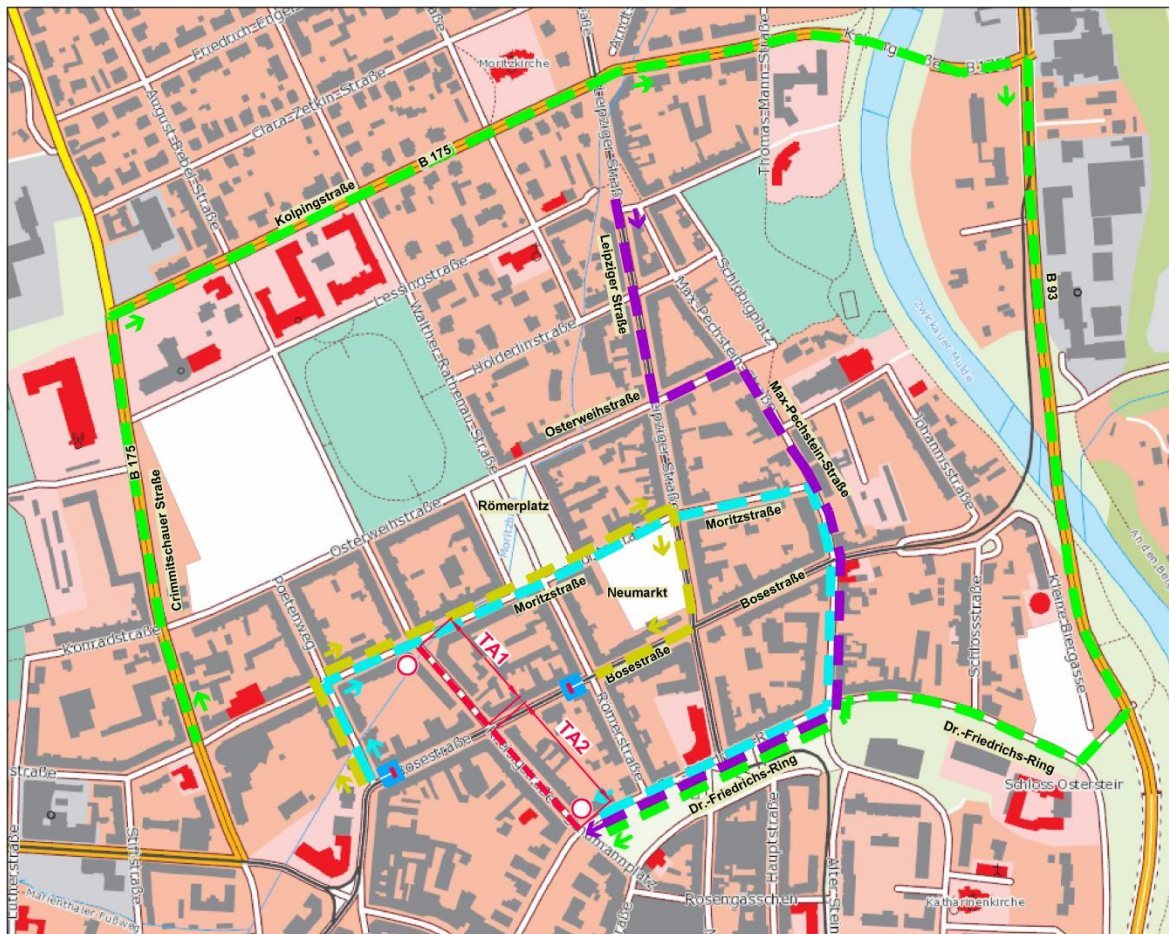
DETAIL Einordnung Baumscheibe



Bauablauf:

- Die Baumaßnahme wird unter Vollsperrung realisiert. Es werden beide Teilabschnitte gleichzeitig gebaut.
- Dadurch konnte der Bauablauf so optimiert werden, dass die Bauzeit so gering wie möglich gehalten wird.
- Die Bauzeit beträgt 4-5 Monate, als Baubeginn ist der 18. 05. 2015 vorgesehen.
- Parkmöglichkeiten während der Bauzeit stehen auf dem Platz der Völkerfreundschaft zur Verfügung.
- Das Befahren für Feuerwehr bzw. Rettungsfahrzeuge muss zu jeder Zeit gewährleistet werden.
- Die Umleitungsstrecken sind in nachfolgender Grafik dargestellt.

Neugestaltung und Erneuerung Kreisigstraße zwischen Moritzstraße und Dr.-Friedrichs-Ring



Umleitungsstrecken

--- Baumaßnahme

Umleitungsstrecken:

- Moritzstraße → Leipziger Str. queren
→ Max-Pechstein-Str.
→ Dr. Friedrichs-Ring
- Leipziger Str. → Osterweihstraße
→ Max-Pechstein-Straße
→ Dr. Friedrichs-Ring
- Crimmitschauer Str. → Kolpingstr.
→ B 93 → Dr. Friedrichs-Ring
- Umleitung Bus SVZ (Linien 18 und 21)

Neugestaltung und Erneuerung Kreisigstraße zwischen Moritzstraße und Dr.-Friedrichs-Ring



Möglichkeit zur Diskussion und Anfragen



STADT ZWICKAU

Anliegerversammlung

am 13. 01. 2015 18.00 Uhr
Rathaus Zwickau, Bürgersaal

***Vielen Dank für Ihr Interesse
und Ihre Hinweise!***